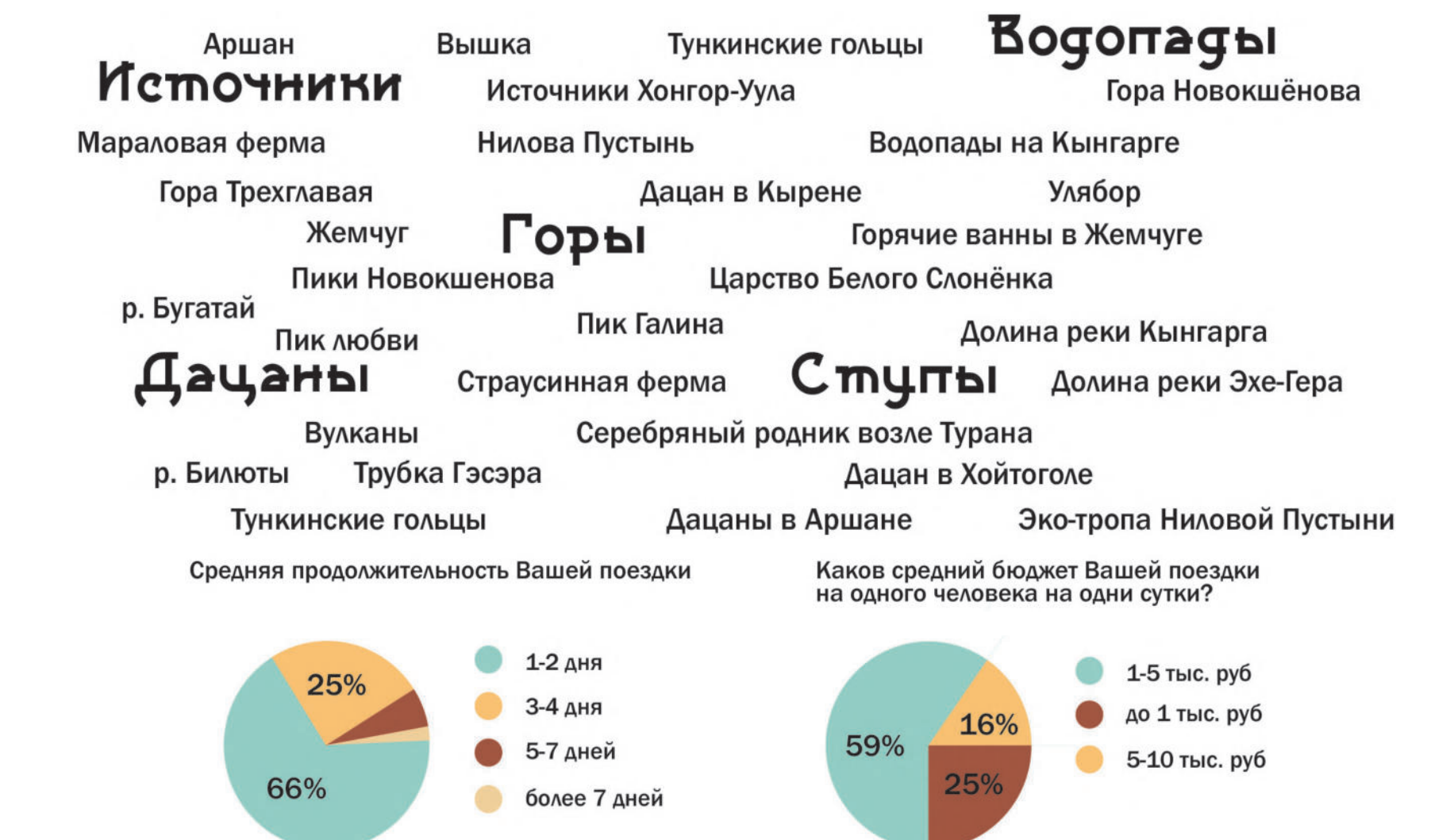
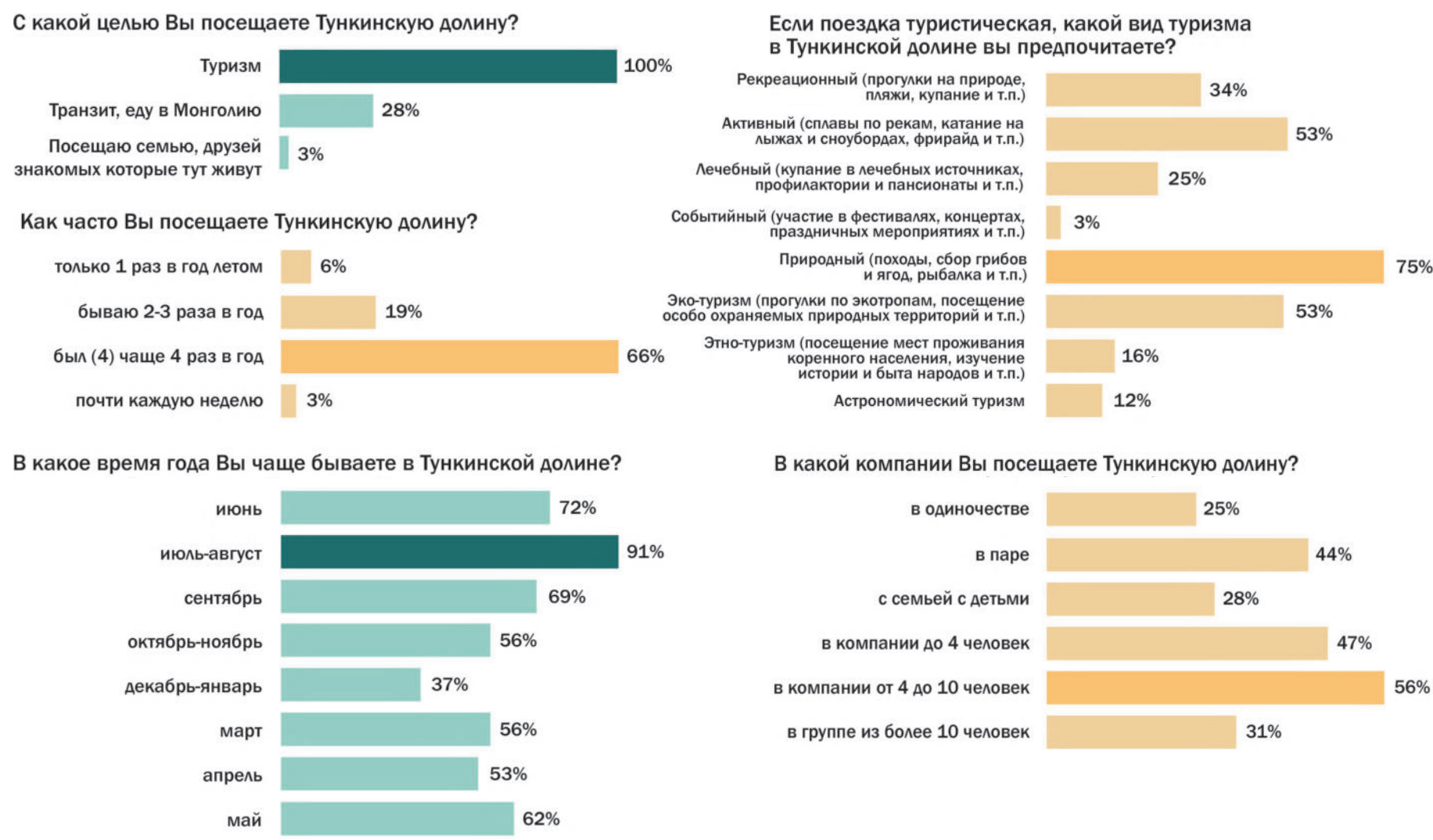


«ПУТЬ ВЕТРА»

БЛАГОУСТРОЙСТВО ПАРКА «ПУТЬ ВЕТРА» В СЕЛЕ КЫРЕН

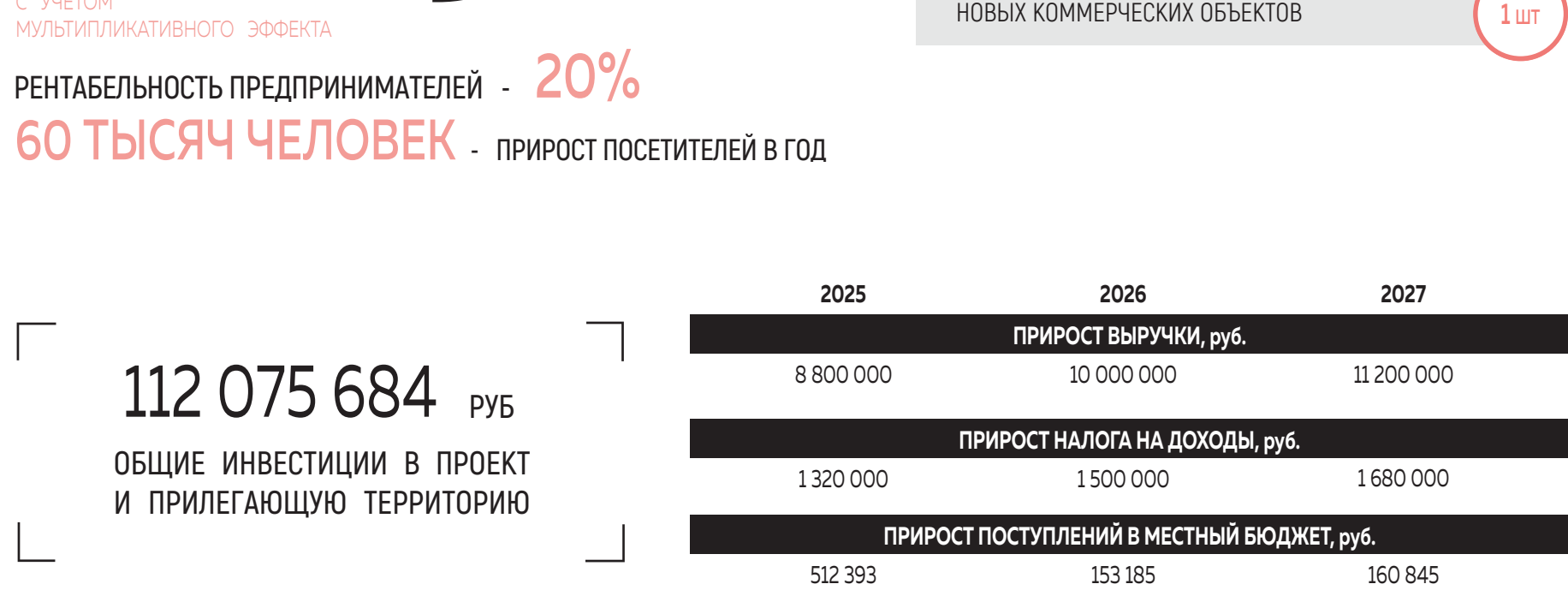
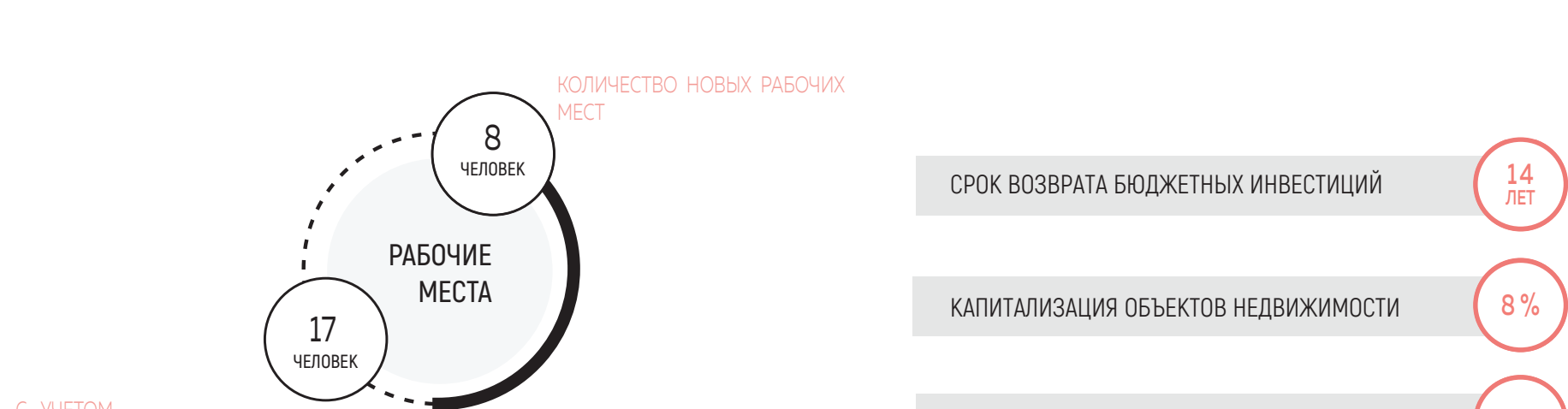


СЦЕНАРИИ ИСПОЛЬЗОВАНИЯ ТЕРРИТОРИИ. ПРАЗДНИКИ И ФЕСТИВАЛИ.



ЭКОНОМИКА ПРОЕКТА

ДОЛЯ	СУММА ПРОЕКТА, руб.	СУММА СИНХРОНИЗАЦИИ, руб.	ИСТОЧНИК ФИНАНСИРОВАНИЯ
93,8%	100 000 000		СРЕДСТВА ГРАНТА
4,7%	5 000 000	5 200 00	РЕГИОНАЛЬНЫЙ БЮДЖЕТ
0,4%	402 000	273 684	МЕСТНЫЙ БЮДЖЕТ
1,1%	1 200 000		ВНЕБЮДЖЕТНЫЕ СРЕДСТВА
100%	106 602 000	5 473 684	ИТОГО БЮДЖЕТ ПРОЕКТА



Всероссийский конкурс лучших проектов создания комфортной городской среды в малых городах и исторических поселениях

2023

Территория проектирования располагается в самом сердце Кырена. До нее можно добраться не более чем за 20 минут практически из любой точки села, поэтому ее преобразование станет важным шагом для формирования качественной и комфортной городской среды. С точки зрения историко-культурной составляющей парк интересен своей историей, местом расположения в Тункинской долине, историко и культуру которой необходимо подсветить в парке.

В основу концепции проекта легла тема легенды о степном ветре, сопровождающего странника в его путешествии.

Посетитель парка, словно странник проходит по территории парка и проходит испытания, учится и познает что-то новое.

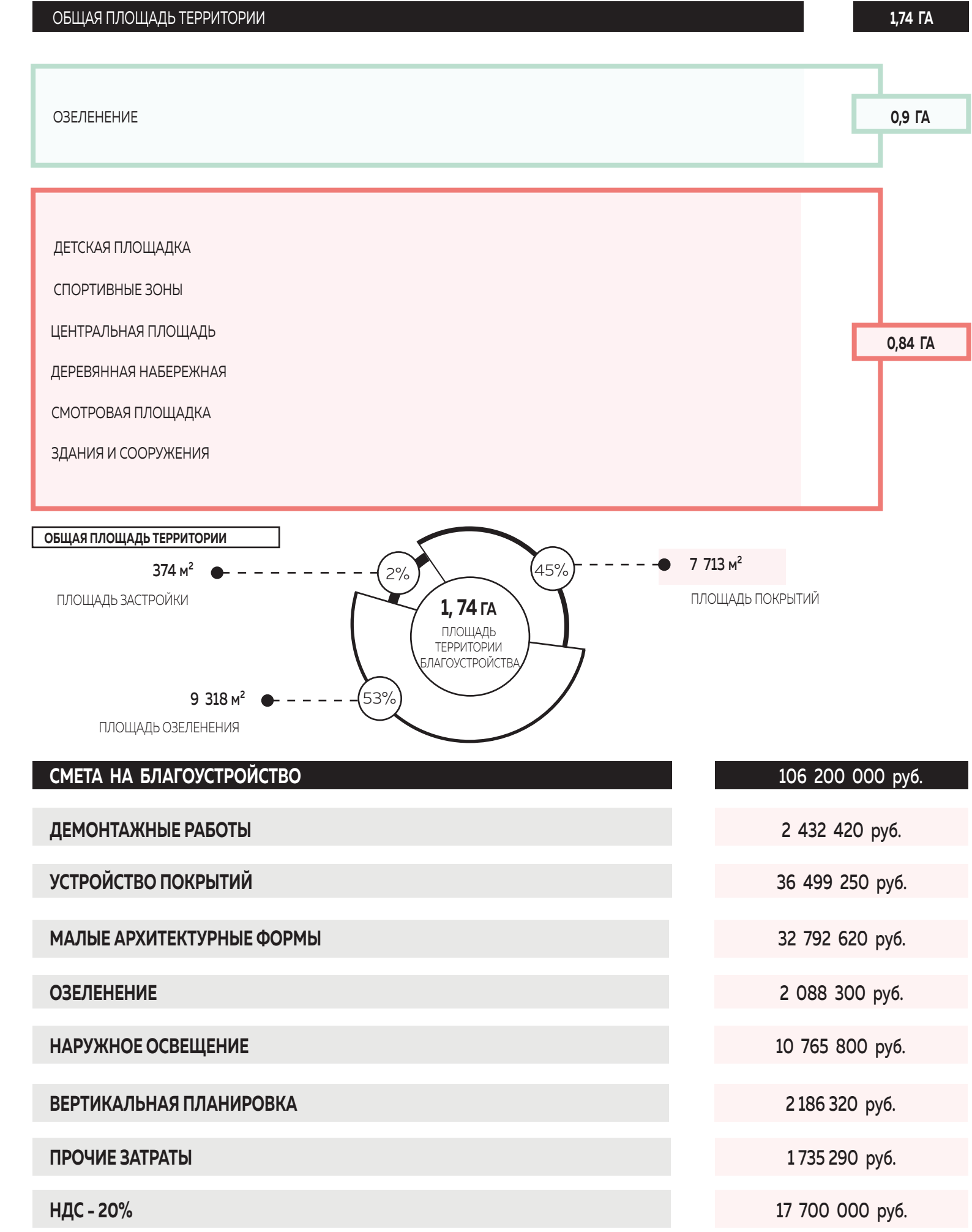
При создании проекта были учтены принципы, на которых базировались все принятые решения – сохранение особенностей ландшафта, создание дорожно-тропиночной сети, вписанной в ландшафт, высадка растений, способствующих развитию устойчивой биологической системы, сохранение природного характера территории, создание условий для увеличения климатического комфорта, включение темы интерактивности и образования в малые архитектурные формы, отражение идентичности в архитектурных объектах, арт-объектах, информационных стендах и т.п., организация доступности для ММГН, сохранение многофункциональности за счет учета сезонности и разных сценариев использования. Большинство малых архитектурных форм символично связаны с культурными особенностями Кырена и отражают идентичность этого места.

Описание задач городского развития, на решение которых направлен проект:

- 1. Привлечение туристического потока**
Создание привлекательной туристической инфраструктуры.
- 2. Улучшение условий жизни сельчан**
Решение повседневных инфраструктурных проблем.
- 3. Повышение статуса села**
Создание современных общественных пространств.

Главной миссией проекта является запустить перемены в жизни села. Целью проекта стало возрождение центрального парка как качественной и безопасной средой для отдыха сельчан и гостей села. Насыщение территории разнообразными сценариями всесезонного использования позволит сделать парк посещаемым в течении дня, недели и года, разными категориями жителей.

УКРУПНЕННЫЙ РАСЧЕТ ЗАТРАТ НА РЕАЛИЗАЦИЮ ПРОЕКТА



АКСОНОМЕТРИЯ И ВИЗУАЛИЗАЦИИ ПРОЕКТНЫХ РЕШЕНИЙ



СИТУАЦИОННЫЙ ПЛАН



ГЕНЕРАЛЬНЫЙ ПЛАН



- Граница проектирования (17 405 м²)
- Условные обозначения:
- | | |
|---------------------------------|------------------------------|
| 1 вход в парк, объект Ворот | 15 пандус |
| 2 объект Амфитеатр | 16 забор |
| 3 велодорожка | 17 деревянная набережная |
| 4 площадь для мероприятий | 18 каменка и спуск |
| 5 сцена | 19 арт-объект -Путь ветра- |
| 6 аллея | 20 зона с сезонными |
| 7 прогулочные дорожки в лесу | 21 зона с теннисными столами |
| 8 площадка с арт-объектами | 22 вход в парк с пандусами |
| 9 объект Павильон многофункц. | 23 объект Ворот |
| 10 детская площадка | 24 существующий |
| 11 канавы, -дождевые сады- | 25 мемориальный комплекс |
| 12 мультифункц. спортивное поле | 26 существующая спортивная |
| 13 объект Юрта, пергола, качели | площадка |
| 14 смотровая, танц. площадка | 26 площадка ТБО |

17 405 м² общая площадь территории благоустройства

9 318 м² озеленение

1 097 м² детская площадка

420 м² спортивные зоны

450 м² центральная площадь

497 м² деревянная набережная

482 м² смотровая площадка с качелями

374 м² здания и сооружения

